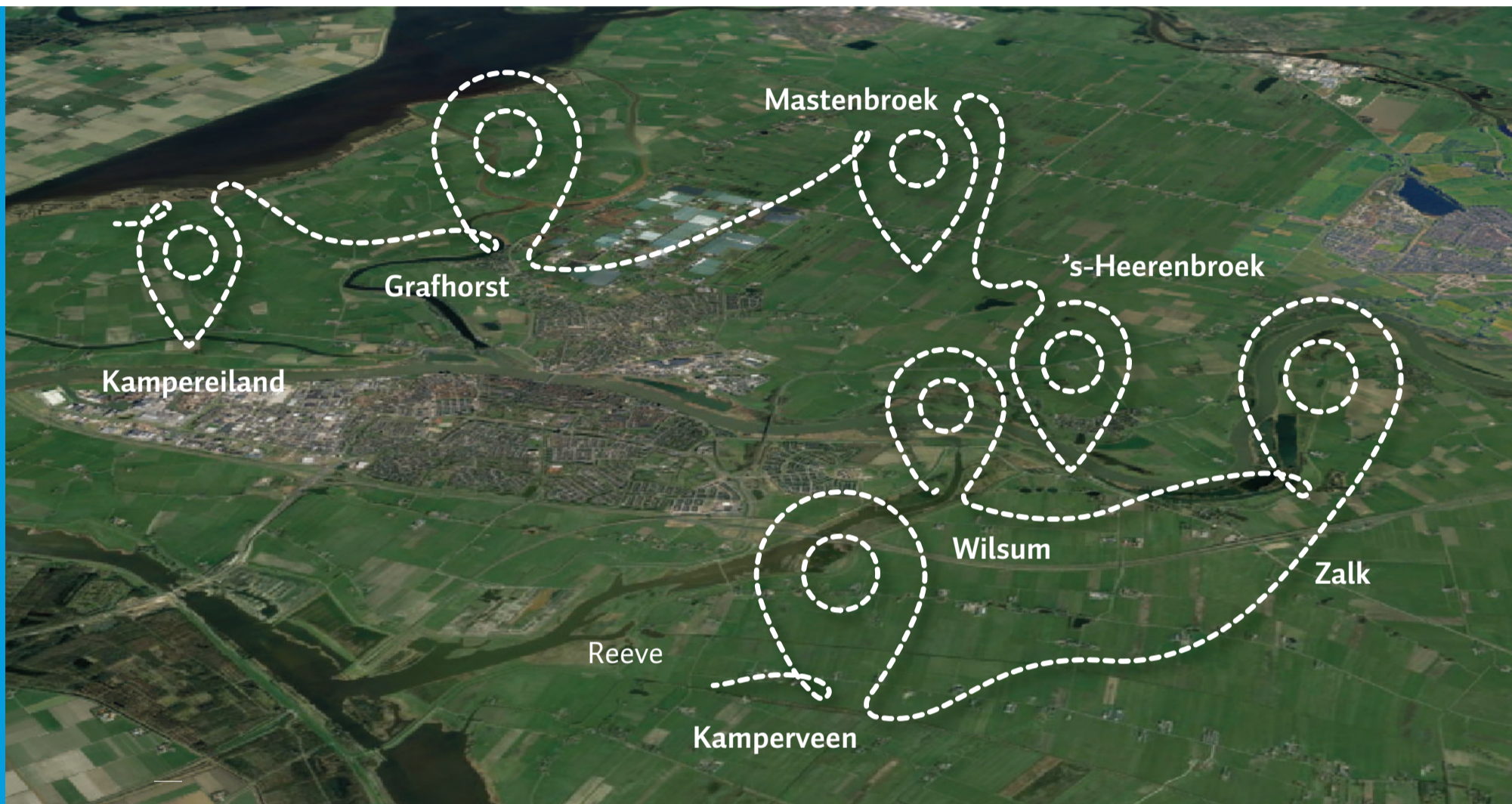


Krachtige kernen[®]

van de gemeente Kampen



Met trots presenteren wij de informatiekrant over de zeven krachtige kernen van de gemeente Kampen. Door het lezen van deze krant krijg je een inkijkje in de samenleving van de kernen die Kampen rijk is. Het dorp Reeve is nog in aanbouw en is nu niet meegenomen in deze krant. Reeve belooft een prachtige kern te worden waar Kampen trots op is.

In deze krant kun je onder andere lezen hoe betrokken de inwoners van de kernen zijn, welke uitdagingen en dromen er leven in de kernen en welke prachtige initiatieven er tot stand zijn gekomen en nog gaan komen. Het is niet alleen leuk om te lezen

over de prachtige initiatieven in de kernen; het is ook inspirerend. Initiatiefnemers en de dorpsverenigingen weten via de wijkverbinder steeds makkelijker de weg naar de gemeente te vinden. De wijkverbinders vormen een schakel tussen inwoners, ondernemers,

organisaties en de gemeente. Wijkverbinders bieden een luisterend oor, denken mee en brengen mensen met elkaar in contact. De wijkverbinders zijn bruggenbouwers tussen de samenleving en de gemeente.

Denk mee over Europese subsidie voor ontwikkeling op het platteland

De gemeente Kampen heeft de afgelopen jaren deelgenomen aan het zogenaamde LEADER-programma. Dit is een Europese subsidie ten behoeve van plattelandsontwikkeling. De deelname van de gemeente Kampen heeft plaats gevonden in samenwerking met nog zeven andere gemeenten in de regio Noord Overijssel.

De huidige periode eindigt dit jaar en ambtelijk worden de voorbereidingen voor de toekomstige periode van 2023-2027 getroffen. Binnen het LEADER-programma wordt gewerkt met een methode die

uitgaat van projecten die van onderop en integraal tot stand komen. Per periode wordt een zogenaamde "Lokale Ontwikkel Strategie" (LOS) opgesteld, waarin de thema's en kaders worden benoemd waaraan projecten moeten voldoen. Er zijn in de afgelopen periode veel minder projecten vanuit onze gemeente ingediend dan we bij andere gemeenten hebben gezien. Projecten moeten vanuit de inwoners zelf worden aangedragen, uitgewerkt en uitgevoerd. Indien we als gemeente Kampen weer mee zullen doen, dan kan er met € 1,00 voor € 8,00 in het platteland geïnvesteerd worden.

Hier liggen dus kansen voor de dorpskernen in onze gemeente. We horen dan ook graag ideeën die voor deze Europese subsidie in aanmerking komen om zo de kernen verder te ontwikkelen.

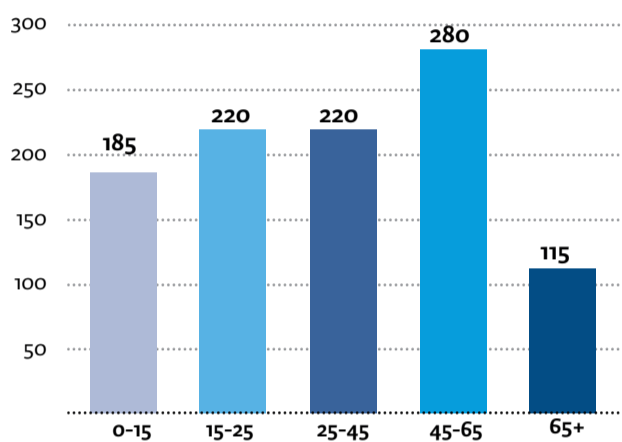


Grafhorst

Kengetallen

Aantal inwoners:	1.030 waarvan 515 man en 510 vrouw
Aantal huishoudens:	330
Aantal bedrijven:	80
Oppervlakte:	157 hectare waarvan 141 land en 16 water
Gemiddeld inkomen per inwoner:	€ 21.900,-

Inwoners naar leeftijd - Grafhorst



aantal inwoners op 1 januari 2021 per leeftijdscategorie

Bron www.allecijfers.nl

Lopende projecten

Met het groot onderhoud aan de N760 door de provincie Overijssel wordt dit jaar een start gemaakt om een veiliger verbinding tussen Grafhorst en IJsselmuiden te realiseren. Met name voor de fietsers die gebruik maken van deze weg. De provincie en de gemeente Kampen hebben ons als Vereniging Dorpsbelangen Grafhorst erg bij dit project betrokken en hebben er diverse gesprekken plaatsgevonden over de inrichting.

Binnen de kern zijn over de Kamperzeezijk al diverse gesprekken gevoerd met de gemeente om deze aan te passen. Ook omdat er regelmatig boven de maximum snelheid gereden wordt, zal er een aanpassing komen om dit te voorkomen. Het asfalt zal vervangen worden door klinkers. Gelukkig is er toegezegd dat er meer verlichting zal komen langs deze weg, waar men erg blij mee is dat dit geregeld wordt.

Lopende initiatieven

Hondentoilet

Graag willen wij een hondentoilet binnen de kern realiseren, nabij het evenemententerrein. Honden worden uitgelaten met name rond het evenemententerrein, waar veel kinderen spelen. Dit is geen plek voor honden. Dit wordt echter wel veel gedaan en niet iedereen ruimt het op.

Huisvesting ontheemden

Met de komst van ontheemden uit Oekraïne wordt er versneld uitvoering gegeven aan het onderkomen aan de Parallelweg. Er loopt een vergunningaanvraag om 120 arbeidsmigranten te huisvesten op deze plek, maar door de gemeente Kampen is er aan de initiatiefnemers gevraagd of deze kan worden overgenomen om 180 ontheemden uit Oekraïne te huisvesten. Door de komst van deze huisvesting zijn er diverse gesprekken gevoerd om het een en ander aan te passen rondom het Schinkelpad, zoals bankjes verwijderen en elders in de kern terug te plaatsen. Tevens zijn er gesprekken gevoerd over het verplaatsen van het toegangshek van de begraafplaats.

Sociaal

Biestemarkt

Elk jaar organiseert de Vereniging Dorpsbelangen Grafhorst de Biestemarkt (dit jaar op 11 oktober). Een feestdag voor alle generaties in Grafhorst, waarbij vertrokken Grafhorstenaars terugkeren naar hun roots om familie te bezoeken.

Diverse activiteiten

Naast de Biestemarkt wordt er jaarlijks een voetbal- en volleybaltoernooi georganiseerd. Ook tijdens de jaarwisseling worden activiteiten georganiseerd om de sociale cohesie binnen Grafhorst te vergroten.

Uitdaging

Werving vrijwilligers

Met de toename van verantwoordelijkheden voor burgers en Vereniging Dorpsbelangen Grafhorst en een terugtrekkende overheid komt er steeds meer op de schouders van vrijwilligers. Hoe houden onze vrijwilligers dat vol? En houden we nog voldoende vrijwilligers over om al onze wensen uit te kunnen voeren? Vereniging Dorpsbelangen Grafhorst is al geruime tijd bezig om twee extra bestuursleden te werven. Tot op heden is dit nog niet gelukt helaas. Het is zoals overal in het land ook bij ons moeilijk om vrijwilligers te krijgen om mee te werken aan het bestuur van de vereniging.

Nieuwe woningen

In samenwerking met de gemeente een passend nieuwbouwplan voor woningen in Grafhorst realiseren.

Droom

Aanpak Buitenwaarden, haven- en botenterrein

Dat na zoveel jaar de Buitenwaarden, het haven- en het botenterrein wordt aangepakt, zodat dit een nette plek wordt voor bewoners en toeristen die jaarlijks met hun boot Grafhorst aan doen. Dit loopt al zoveel jaar en het zou mooi zijn wanneer het nieuwe college zich hard maakt dat er eindelijk geld vrijgemaakt kan worden, zodat het een mooie plek wordt voor heel de gemeenschap.

Informatieve website

Op de website van vereniging Dorpsbelangen Grafhorst, www.vdgrafhorst.nl vindt u meer informatie.

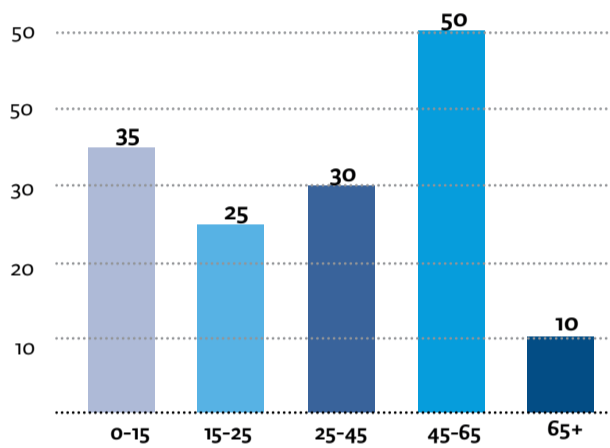


Mastenbroek

Kengetallen

Aantal inwoners:	170 waarvan 90 man en 80 vrouw
Aantal huishoudens:	40
Aantal bedrijven:	40
Oppervlakte:	1.429 hectare waarvan 1.413 land en 16 water
Gemiddeld inkomen per inwoner:	€ 16.000,-
Dorpshuis:	Verenigingsgebouw Trefpunt

Inwoners naar leeftijd - Mastenbroek



aantal inwoners op 1 januari 2021 per leeftijdscategorie

Bron www.allecijfers.nl

Lopende projecten

Mastenbroek is in gesprek met de gemeente Zwartewaterland over woningbouw om jongeren te behouden en aan te trekken.

Lopende initiatieven

Ouderencommissie

De ouderen (55 tot 85 jaar) organiseren verschillende bijeenkomsten, zoals meditatie met elkaar en gastsprekers in gesprek over religie enz. Eén keer per jaar wordt er een bijeenkomst georganiseerd die wordt afgesloten met een maaltijd.

Sociaal

Polderborrel

De sociale cohesie vergroten door twee keer per jaar een polderborrel te organiseren voor bewoners van Mastenbroek. Hier worden zowel gasten die iets met een actualiteit te maken hebben als ook personen uit de regio voor uitgenodigd.

Polderrock

Muziekfestival voor zowel de Mastenbroekers als mensen uit de regio, zodat de regio kennis kan maken met Mastenbroek en haar bewoners.

Zeskamp

Eenmaal per 4 jaar wordt er zeskamp gehouden in Mastenbroek. Dit om de onderlinge relaties met de polderbewoners van de gemeentes Zwolle, Kampen en Zwartewaterland te versterken.

Fysiek

Polder zonder dorpskern

Mastenbroek is een polder zonder dorpskern. Het ontbreken van een dorpskern betekent dat de bewoners manieren moeten bedenken om met elkaar in contact te zijn en te blijven.

IJssel Deltadagen

Tijdens de IJssel Deltadagen krijgt iedereen buiten Mastenbroek de kans om kennis te maken met Mastenbroek. Men mag een kijkje nemen achter de deuren van de agrarische bedrijven en de bewoners. Interactie met de omgeving.

Uitdaging

Veenweidegebied

Momenteel is de gemeente Kampen bezig met een onderzoek naar de bodemdaling in de polder Mastenbroek. Hierdoor leeft een aantal boeren in grote

onzekerheid. Daar komt de onzekerheid van de stikstofproblematiek nog bij. De uitslag van dit onderzoek is nog niet officieel bekend, maar er speelt in combinatie hiermee een mogelijke aanleg van een zonnepark rondom de Koekoekspolder. Dit heeft voor dit unieke mooie landschap grote gevolgen. De oproep aan college en raad is de problemen in samenhang te bekijken en niet een zonnepark toestaan op een plek die ook in kader van bodemdaling een onderdeel van de oplossing zou kunnen zijn, en met zulke projecten de betrokkenen in een veel eerder stadium informeren en meenemen in het project.

Informatieve website

Op de website van vereniging Polderbelangen Mastenbroek, www.poldermastenbroek.nl wordt informatie aangeboden om ouderen, jongeren en de regio bekend te maken met Mastenbroek. Op deze website laten we zien wat Mastenbroek te bieden heeft zoals bijvoorbeeld boerderijwinkels etc.

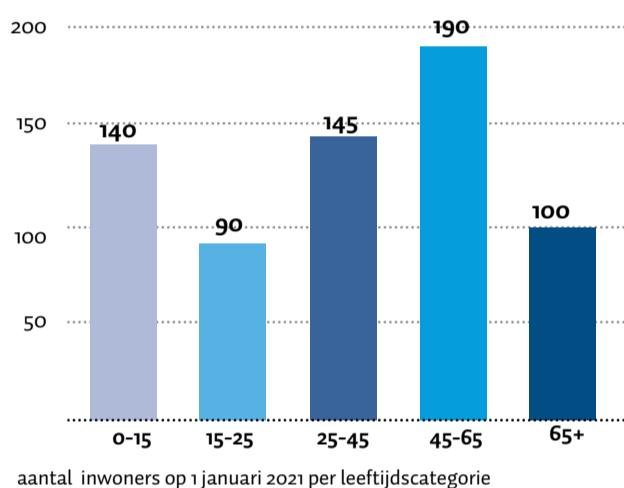


's-Heerenbroek

Kengetallen

Aantal inwoners:	670 waarvan 340 man en 325 vrouw
Aantal huishoudens:	235
Aantal bedrijven:	75
Oppervlakte:	394 hectare, waarvan 373 land en 21 water
Gemiddeld inkomen per inwoner:	€ 24.400,-
Dorpshuis:	Verenigingsgebouw De Kandelaar

Inwoners naar leeftijd - 's-Heerenbroek



Bron www.allecijfers.nl

's-Heerenbroek is een rustiek lintdorp gelegen in de landelijke omgeving van de IJsseldelta. Ingeklemd tussen het alsmaar stromende water van de rivier de IJssel (om precies te zijn in de scherpste bocht van de IJssel. De rivier maakt een draai van meer dan negentig graden en dat levert een prachtig uitzicht op) en de open vlaktes van de polder Mastenbroek. Het buurtschap Veecaten is onderdeel van ons dorp. Vroeger hoorde Veecaten bij Zalk.

Lopende projecten

Dorpsvisie

In 2010 won 's-Heerenbroek een ontwerpatelier, de zogenaamde 'schetschuit'. De inzet was om de relatie tussen stad en platteland, Zwolle en 's-Heerenbroek in kaart te brengen. Helaas bleef de uitkomst van het plan op de plank liggen. Inmiddels zijn we twaalf jaar verder en door verdere uitbreiding van de stad Zwolle die ons dorp deels gaat omsluiten, is het dorp aan de slag gegaan met het maken van een visie. 's-Heerenbroek is een dorp en wil een dorp blijven.

Hoogspanning

Na jarenlange inspanning vanuit het dorp zal de 110kV hoogspanningsleiding in de kern van 's-Heerenbroek definitief onder de grond verdwijnen. Met behulp van de provincie Overijssel, die een forse financiële bijdrage heeft geleverd en een eigen bijdrage van de gemeente Kampen, gaan de werkzaamheden in de periode 2022 tot 2025 uitgevoerd worden. 2022 en een deel van 2023 wordt door Tennet gebruikt om de voorbereidende werkzaamheden af te ronden. In de loop van 2023 zal definitief de schop de grond ingaan en eind 2025 worden de werkzaamheden afgerond.

Lopende initiatieven

Verbinding

Verbinding van jong en oud door een creatieve middag en een maaltijd voor de 70-plussers bereid door de jeugdclub. Dit in samenwerking met de beheerders van verenigingsgebouw De Kandelaar en een groep vrijwilligers. In 2019 heeft 's-Heerenbroek met deze 'Creatieve Middag' de Kern met Pit Overijssel gewonnen.

Groene Loper IJsseldelta 2.0

In de IJsseldelta zijn veel mensen bezig met initiatieven om de natuur, de eigen buurt en het landschap nóg mooier te maken. Met een Groene Loper verbinden we bestaande groene (buurt)initiatieven in de IJsseldelta en maken deze zichtbaar, zodat zoveel mogelijk mensen in aanraking komen met de natuur dicht bij huis. Daarnaast verbinden we initiatieven met elkaar in ons netwerk. Ook kunnen initiatiefnemers zich aanmelden voor een voucher tussen de 250 en 500 euro om hun project financieel te ondersteunen.

Sociaal

Oranjevereniging

De Oranjevereniging verdient een compliment voor de wijze waarop zij de Oranjeveesten organiseren. Het dorp wordt verdeeld in zeven buurten die onderling de strijd aan moeten gaan op o.a. creatief en sportief vlak. Dit zorgt voor verbinding in de buurt, maar ook in het dorp. Voor nieuwe inwoners is dit vaak het moment waarop contacten worden gelegd. Als de strijdbijl weer begraven is, wordt na afloop gezellig een drankje met elkaar gedronken.

Noaberschap

Verder is er een gevoel van saamhorigheid (Noaberschap). We overlopen elkaar niet, maar als de nood aan de man is, staan we voor elkaar klaar.

Zalkerveer en Theehuis

In 1996 dreigde de voetveerverbinding tussen 's-Heerenbroek en Zalk te worden opgeheven omdat de oude veerbaas ermee stopte. Stichting Dagverblijven voor Gehandicapten te Kampen en Omstreken (SDGK) heeft het Zalkerveer voortgezet door middel van een project voor en door mensen met een verstandelijke beperking. Wij zijn erg blij met ons voetveer, het theehuis en de vele vrijwilligers die erbij betrokken zijn. Het Zalkerveer (thuishaven 's-Heerenbroek) is de enige overgebleven veerverbinding van de vijf die tussen Kampen en Zwolle in de vaart waren. Vroeger werd het Zalkerveer vooral gebruikt door schoolgaande kinderen en inwoners die in Zalk naar de kerk gingen. Vandaag de dag is het Zalkerveer een toeristische trekpleister. Naast lokaal verkeer, maken vele dagjesmensen en toeristen gebruik van deze dagelijkse veerdienst, die sinds 1996 wordt gerund door mensen met een verstandelijke beperking.



Uitdaging

Halt tegen de uitbreiding Stadshagen richting ons dorp. Aandacht voor bouw woningen voor eigen inwoners. Goede samenhang tussen eigen woningbehoefte in relatie tot uitdijend Zwolle.

Leuke weetjes

Mariakapel

In 2015 wijdde pastoor Hans Boogers de nieuwe Mariakapel in aan de Veecaterweg 3 in 's-Heerenbroek op het erf van Henk en Diny van Dam. Zo kan ieder die langs de dijk wandelt of fietst even een kaarsje komen opsteken, zijn gedachten opschrijven en bidden. Het zou wel eens het noordelijkste Mariakapelletje van Nederland kunnen zijn.

Museum De Kroon

Het museum 'De Kroon' bevindt zich in een zogenaamde 'doorrijschuur'. De 'doorrijschuur' behoorde vroeger bij herberg 'De Kroon'. Het was een rustpunt voor paard, koetsier en reiziger tussen de steden Kampen en Zwolle. De schuur is in ere hersteld mede dankzij het Dorpsontwikkelingsplan, bewoners, provincie Overijssel en de gemeente Kampen.

Sylvester

Sylvester zijn boeken van Willeke Brouwer waarin ons dorp en sommige inwoners een rol spelen. Daar zijn we best trots op. Welk dorp heeft nu een "eigen" boek?

Dorpshuis

Ons dorpshuis is verenigingsgebouw De Kandelaar en was één van de eerste dorpshuizen, uitgegroeid tot een multifunctioneel gebouw, waarin ook de voetbal haar faciliteiten kreeg.

Jan Pelleboer

Een straat in 's-Heerenbroek is vernoemd naar de bekende weerman Jan Pelleboer. Pelleboer werd in 1924 in 's-Heerenbroek geboren. Hij wordt gezien als de eerste weerkundige die het weerpraatje in dit land als entertainment verpakte. Hij had ook een eigen telefonische weerlijn. Vooral in de jaren '80 raakte hij bekend als presentator bij de Wereldomroep en de TROS.

Ida Gerhardt

Ida Gerhardt (1905-1997) heeft verschillende riviergedichten op haar naam staan. Misschien wel het meest bekend zijn haar dichtregels:

't Wordt voorjaar langs de IJssel bij Veecaten
Wolken en licht, in wisselend staten
Scheppen een Voerman: een opalen zwerk
dat hemels is en Hollands bovenmate.

Informatieve website

Op de website van vereniging Dorpsbelangen 's-Heerenbroek, www.sheerenbroek.info vindt u meer informatie.

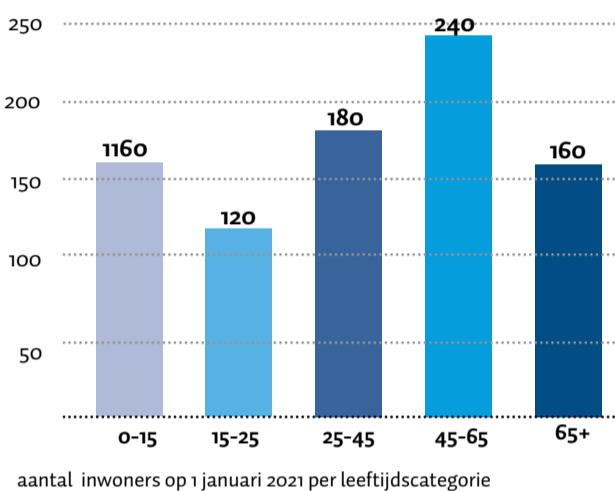


Wilsum

Kengetallen

Aantal inwoners:	870 waarvan 445 man en 425 vrouw
Aantal huishoudens:	340
Aantal bedrijven:	70
Oppervlakte:	633 hectare waarvan 569 land en 63 water
Gemiddeld inkomen per inwoner:	€ 23.200,-
Dorpshuis:	Multifunctioneel Centrum "De Toekomst"

Inwoners naar leeftijd - Wilsum



Bron www.allecijfers.nl

Lopende projecten

Pauzeland

Voor de periode dat het oude voetbalveld in Wilsum nog niet (volledig) is bebouwd met woningen, geeft het dorp er - onder de noemer "Pauzeland" - een andere invulling aan: een bloementuin, een insectenhotel, een kinderfietscrossbaan, een trimbaan en een hondendolterrein. En uiteraard een paar bankjes. Het Pauzeland functioneert al enkele jaren in uitvoering en wordt steeds geactualiseerd en onderhouden door de bewoners zelf. Nu de planning rond de woningbouw concreter wordt zal het Pauzeland medio 2023 verdwijnen.

Collectief Particulier Opdrachtgeverschap (CPO)

Jarenlang heeft de grootschalige nieuwbouw in het dorp stil gelegen. In 2020 zijn initiatieven gestart voor het oprichten van een eigen CPO De Thijs fase 2. Er is intussen een uitgewerkt plan voor 22 woningen op de locatie van het oude voetbalveld. Helaas moeten we concluderen dat starters de combinatie van grondprijs en woning (samen meer dan € 2,5 ton) niet kunnen opbrengen. Voor deze doelgroep worden plannen gemaakt voor de toekomstige (kleinschalige) projecten waarbij o.a. de opties van erfpacht en tiny houses worden onderzocht.

700 jaar stadsrechten: de Wilsumer Willekeuren

In 2021 vierden we dat Wilsum 700 jaar stadsrechten heeft. 24 februari lijkt volgens historici de dag, maar zeker weten doen we het niet helemaal: de documenten zijn niet allemaal bewaard. Zo lijkt het er wel op dat we eerder dan Amsterdam, eerder dan Zwolle en eerder dan Kampen stadsrechten hadden.

Op 24 februari 1321 kreeg Wilsum haar eigen rechtsregels. Onder de naam van Wilsumse Willekeuren. In 2021 wilden we dit met een aantal grote en kleine activiteiten vieren. Corona gooide echter roet in het eten. Bij de onthulling



van het Wilsum 700 herdenkingsbord op onze komborden mochten niet eens schoolkinderen (want: evenement) aanwezig zijn.

Inmiddels is er op de basisschool De Regenboog aandacht aan Wilsum 700 besteed en hebben de kinderen ook een passend aandenken gekregen. De Hagenpreek van 2e Pinksterdag 2022 is ook in het kader van Wilsum 700 ontstaan. In juni 2023 hopen de gezamenlijke muziekverenigingen van Wilsum een speciaal voor Wilsum 700 gecomponeerd muziekstuk uit te voeren, want ook muziekoptredens en het oefenen daarvoor waren in de coronatijd niet toegestaan.

Onder de baan van Lelystad Airport

De vereniging Dorpsbelangen Wilsum doet actief mee in de protesten tegen de laagvliegroutes van Lelystad. Als we niets doen komen de vliegtuigen op ca. 900 meter hoogte over ons mooie dorp. Inclusief geluidsoverlast, uitstoot e.d. Het bestemmingsplan De Thijs is hierop aangepast.

Een leefbaar en actief dorp

Vergrijzing

Omdat veel jongeren het dorp verlaten (ze kunnen veelal geen starterswoning kopen en er zijn wachtlijsten voor huurwoningen), worden de (duurdere) woningen verkocht of verhuurt aan (oudere) mensen van buiten het dorp. Dit gebeurt op een schaal dat sociale cohesie verstoort dreigt te raken en aloude gebruiken in het ongerede raken en de eigen cultuur verloren gaat. Het verenigingsleven, maar ook de school voelt dat. Een actief en levendig dorp heeft toekomst. We willen geen slaapstad van Zwolle worden. De vereniging Dorpsbelangen heeft daarom een actief "inburgeringsprogramma" en er is een Dorpsgids met informatie voor nieuwe inwoners.

Sociaal

- We zijn een actief dorp met een actieve dorpsvereniging.
- Veel bewoners zijn lid van de ene vereniging en vaak bestuurslid van de andere. De lijntjes zijn daarom kort. De vele "rechterhandjes" maken dat er veel georganiseerd kan worden.
- We kijken naar elkaar om (noaberschap) en zijn er voor elkaar. Tijdens de coronapandemie heeft dit systeem ontzettend goed gewerkt.
- Behoud van ons cultureel erfgoed: de Paasbult, het Koninginnefeest op 31 augustus (de verjaardag van vml. Koningin Wilhelmina), de zondagsrust en een rijke geschiedenis vervlochten met de IJssel.



Fysiek

- De kleinschaligheid, een van de parels van het dorp, willen we koesteren en oppoetsen. Daarnaast is de ligging (en het gebruik) van de natuurgebieden Koppelerwaard en Scherenwelle van groot belang.
- Bankjes en andere rustplaatsen op en langs de dijk voor de vele fietsers maken dat ook anderen hiervan kunnen genieten.
- Wilsum heeft een eigen recreatiestrand aan de IJssel. In eigen beheer wordt dit jaarlijks onderhouden opdat we aan de vergunningsvoorwaarden blijven voldoen.
- Er zijn prachtige ommetjes te maken rondom Wilsum, door de Scherenwelle, Koppelerwaard en de Eendenkooi. Deze wandelpaden worden door vrijwilligers onderhouden, zodat iedereen van de mooiste plekjes van het dorp kan genieten.

Dorp is geen stad

Veel voorzieningen en regelgeving van de (gemeentelijke) overheid zijn gebaseerd op draagkracht en zelfredzaamheid van de burger. Dit terwijl het voorzieningenniveau (geld pinnen, openbaar vervoer) in het dorp zelf is verschaald. Datzelfde geldt voor het onderhoud van het groen binnen de bebouwde kom. Twee keer per jaar maaien lijkt op papier dan genoeg voor een ecologische zone, netjes is anders. Dan is noaberschap wel heel fijn, bewoners maaien dan de berm wel zelf. Waar een klein dorp groot in kan zijn.

Angelusklok

In 2020 is de 'Angelusklok' (terug) geplaatst in de oudste kerk van Overijssel, de Nederlands Hervormde Kerk in Wilsum. Dit is een kleine klok, die in de tijd dat de kerk nog katholiek was, actief werd gebruikt op te roepen voor het zogenaamde angelusgebed. Om 09.00, 12.00 en 18.00 uur wordt deze klok nu ook weer dagelijks voor 1 minuut geluid.

Informatieve website

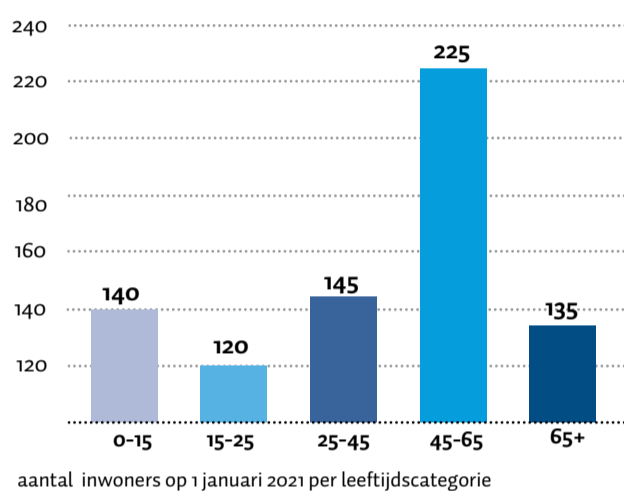
Op de website van vereniging Dorpsbelangen Wilsum, www.wilsum.info vindt u meer informatie. Volg ons ook op Facebook, Instagram en Twitter (Wilsum.info) voor nog meer actuele updates.

Zalk

Kengetallen

Aantal inwoners:	775
	waarvan 385 man en 390 vrouw
Aantal huishoudens:	275
Aantal bedrijven:	80
Oppervlakte:	1.366 hectare
	waarvan 1.257 land en 108 water
Gemiddeld inkomen per inwoner:	€ 23.700,-
Dorpshuis:	Multifunctioneel Dorpshuis "An de Steege"

Inwoners naar leeftijd - Zalk



Bron www.allecijfers.nl

Met zo'n 775 inwoners behoort Zalk tot één van de kleine, krachtige kernen van de gemeente Kampen. Het is een hechte gemeenschap waarbij verenigingsleven en omzien naar elkaar hoog in het vaandel staan. In het nieuwe Multifunctioneel Dorpshuis 'An de Steege', dat grotendeels door vrijwilligers en lokale ondernemers is gebouwd, wordt tal van verenigingsactiviteiten gehouden en speciale zomer- en winteractiviteiten voor jong en oud. Op deze manier wordt de onderlinge verbondenheid versterkt. Ook geeft het MFD uitvoering van aan de pilot van het "onderhoud groenproject".

Zalk wint Nederlandse Dorpsvernieuwingsprijs 2021

Dorpsbelangen Zalk is een actieve vereniging die als doel heeft de belangen van Zalk te vertegenwoordigen. Zij fungeert hierbij ook vaak als tussenpersoon tussen Zalk en diverse overheidsinstanties om e.e.a. geregeld te krijgen. Gerealiseerde projecten zijn o.a. de herinrichting van het Kerkplein, het Laarzenpad, de gedichtenroute met informatieborden op zowel historische als plekken in de natuurlijke omgeving. De inwoners van Zalk worden op de hoogte gehouden van voortgang en nieuwe onderwerpen d.m.v. de digitale nieuwsbrief die maandelijks verschijnt. Bovengenoemde items droegen bij aan het binnenhalen van de Nederlandse Dorpsvernieuwingsprijs 2021.

Lopende projecten

Op dit moment houdt Dorpsbelangen Zalk zich o.a. bezig met het zichzelf beter te profileren om zodoende de leefbaarheid in het dorp in de breedste zin van het woord te garanderen. Zo wordt er gewerkt aan het verbeteren van het parkeren in de kern van Zalk en de verkeersveiligheid (met name op de Zalkerdijk). Ook zijn wij nog steeds op zoek naar de mogelijkheid om een aanlegsteiger in de IJssel – ter plekke waar vroeger de loswal is geweest – te



kunnen realiseren. Hiermee wordt er een goede waterverbinding tussen stad en platteland gecreëerd. Rondvaartboten hebben dan gelegenheid af te meren en de opvarenden (toeristen) aan wal te laten gaan, zodat zij een bezoekje kunnen brengen aan bijvoorbeeld Zalk en haar omgeving met daarbij de mogelijkheid neer te strijken in het plaatselijke restaurant.

Andere projecten die in ontwikkeling zijn, zijn de verkoop van lokale producten in het MFD en molen "De Valk", woningbouw in CPO vorm waarbij bouwen van starterswoningen hoge prioriteit heeft. Ook zijn wij bezig om onze camperplaats bij het MFD te professionaliseren. Wijd en zijd bekend is de braderie met rommelmarkt die jaarlijks op de derde zaterdag in september wordt gehouden. Van heinde en verre komen mensen om te kijken of er nog iets van hun gading bij is of alleen maar om even de gezellige sfeer van deze markt op te snuiven.

Sociaal

Zoals gezegd staat "omzien naar elkaar" hoog in het vaandel. Er is een 'tafeltje dekje' werkgroep die ervoor zorgt dat mensen, die hiervan gebruik maken, op tijd hun warme maaltijd krijgen. Deze werkgroep heeft de "Vrijwilligersprijs 2021" gewonnen. Ook worden er veel activiteiten voor de ouderen georganiseerd door de PCOB. De buurtbus speelt een belangrijke rol als het gaat om mobiliteit. Als preventieve maatregel voor onze veiligheid is er een buurtbeveiligings - WhatsApp ingevoerd om ongewenste gasten te laten zien dat ze in de gaten gehouden worden. Het dient benadrukt te worden dat de meeste van genoemde activiteiten door vrijwilligers wordt uitgevoerd. Zeer recentelijk is de werkgroep "Zalk helpt Oekraïne" gestart met het huisvesten en begeleiden van enkele Oekraïense gezinnen in Zalk.

Fysiek

In Zalk wordt veel gewandeld. Veel inwoners kiezen voor een "rondje Zalk" via de Belten, Lagelandweg of Buckhorst. En niet te vergeten het Laarzenpad. Niet alleen door Zalkers maar ook veel toeristen wandelen dit inmiddels unieke wandelpad, dat voert door uiterwaarden en bos. Dit jaar wordt het Laarzenpad zowel aan de noord- als zuidzijde uitgebreid, waardoor het nog mooier wordt dit pad te bewandelen. Het fysieke gedeelte wordt versterkt door de vele sportactiviteiten die Zalk heeft. Ook fysiotherapie en voetverzorging/pedicure ontbreken er niet.

Een uitkomst voor met name oudere inwoners die zich hier op locatie kunnen laten behandelen.

Uitdaging

Als uitdaging hebben wij om Zalk leefbaar te houden. Onder leefbaar verstaan wij o.a. betrokkenheid van jong en oud, ouderen zo lang mogelijk in het dorp te laten wonen met ondersteuning van de diverse hulpinstaties, jongeren in het dorp naar de basisschool laten gaan, voldoende woonruimte voor jong en oud, ondernemers de kans bieden om hier zich te vestigen, goede infrastructuur en voldoende internetcapaciteit. En natuurlijk niet te vergeten een duurzame leefomgeving.

Droom

Wij hebben meerdere dromen. Als eerste dat het CPO project een vervolg zal gaan krijgen op meerdere locaties met ook nu weer prioriteit op starterswoningen. Als tweede dromen wij van een energie-neutraal "groen Zalk" waarbij zoveel mogelijk gebruik gemaakt gaat worden van groene energie. Als derde dromen wij nog steeds van een uitstekende communicatie tussen de gemeente Kampen en Dorpsbelangen Zalk als het gaat om ons op tijd, goed en vakkundig te informeren over gemeentezaken die er staan te gebeuren binnen onze leefgemeenschap en waarbij wij in de besluitvorming van bepaalde dorpsgerelateerde aangelegenheden graag mee willen praten. Natuurlijk hebben wij nog veel meer dromen. Al deze dromen zijn vastgelegd in ons Dorpsplan Zalk 2030 dat tot stand is gekomen met inbreng van de gehele Zalkse gemeenschap. Al onze dromen en hierboven genoemde projecten zullen er toe leiden dat Zalk een bruisend en toekomstbestendig dorp wordt en blijft.

Informatieve website

Op de website van vereniging Dorpsbelangen Zalk, www.hetdorpzalk.nl vindt u meer informatie.



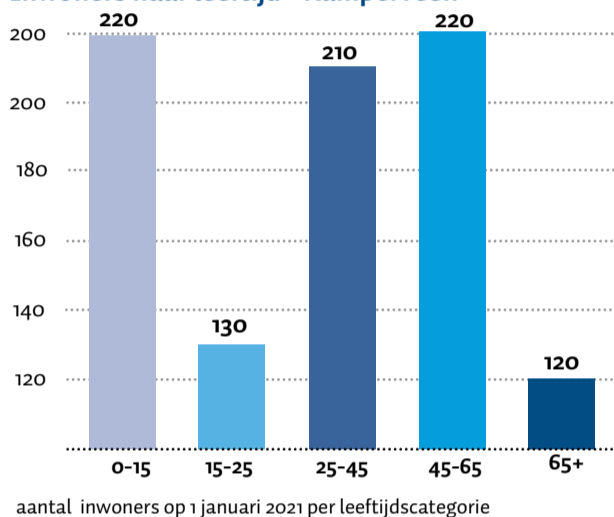
Kamperveen

Kengetallen

Aantal inwoners:	915 waarvan 465 man en 450 vrouw
Aantal huishoudens:	295
Aantal bedrijven:	170
Oppervlakte:	2.193 hectare waarvan 2.155 land en 38 water
Gemiddeld inkomen per inwoner:	€ 22.600,-



Inwoners naar leeftijd - Kamperveen



Bron www.allecijfers.nl

Lopende projecten

Inmiddels is het glasvezelproject, de aanleg van glasvezel in buitengebieden, afgerond. Op Zuideinde en Hogeweg met succes, maar op de Zande zijn er nog regelmatig klachten en storingen. De oorzaak hiervan is nog onduidelijk.

Lopende initiatieven

Elk jaar weer is de Oogsttag in augustus, een bijzonder gebeuren met een scala aan activiteiten, waar heel Kamperveen warm voor loopt. Het evenement trekt ook veel bezoekers uit de wijde omgeving.

Al langer ergeren veel inwoners zich aan de hondenpoep, o.a. op plekken die door omwonenden zelf worden schoongehouden, en langs het pad naar de begraafplaats. Kamperveen voelt zich 'achtergesteld' omdat er, met name in Zuideinde West, geen hondenpoepprullenbakken staan en in de meeste andere gebieden in de gemeente Kampen wel. Het hondenpoepprobleem is onlangs op het bordje van de wijkverbinder gelegd. Taaie kost, zo blijkt. Er zou geen geld meer zijn voor extra hondenpoepprullenbakken, alleen voor vervanging van bestaande.



Sociaal

- Onder de leden van Vereniging Streekbelangen Kamperveen is in 2016 een enquête gehouden om te peilen waar de aandacht van het verenigingsbestuur de komende jaren naar uit moet gaan. Fysieke leefbaarheid, belangenbehartiging richting gemeente en informatievoorziening zijn de onderwerpen waarvan de leden vinden dat het bestuur zich daarvoor de komende jaren moet inzetten. De indruk bestaat dat de wijkverbinder een belangrijke schakel is bij de laatste twee onderwerpen.
- Buurtpreventie werpt ook in Kamperveen zijn vruchten af.
- Voorts is men blij met de muzieklessen die al enkele jaren in Kamperveen gegeven worden.

Fysiek

De fysieke leefbaarheid en veiligheid scoren hoog bij de wensen uit de enquête. Op beide onderwerpen zet het bestuur zich inmiddels in. Ook zet het bestuur zich in voor de verkeersveiligheid. Denk hierbij aan de bewonersactie snelheidscontrole samen met de politie, die inmiddels in iedere kern heeft plaatsgevonden en waarvoor Kamperveen het buurtlabel van VVN heeft gekregen. Verkeersveiligheid blijft onder de aandacht. Veel aandacht gaat uit naar de Zalkerdijk vanwege de overlast van het toenemend aantal motoren. Vooral op zonnige zater- en zondagen teistert het lawaai van pelotons motorrijders die geen acht slaan op snelheidsbeperkingen, de oren van de omwonenden en het milieu. De zondag wordt hier bepaald niet als een rustdag, een rustige dag, ervaren.

Ook het gebied "De Welle" is een agendapunt vanwege verloedering, lozing en permanente bewoning. Het natuurgebied de Welle bij de Zande is grotendeels particulier bezit, onder de hoede van een vereniging. Helaas zijn er meerdere eigenaren die denken er een camping of een opslagplaats van oude schepen van te moeten maken. Dit is, in samenwerking met Rijkswaterstaat, een punt van zorg en aandacht. Ook de permanente bewoning en lozing zal moeten worden gehandhaafd, voor het uit de hand loopt.

Rond Zuideinde zijn in 2013 nieuwe fiets- en wandelroutes aangelegd, de 'Ommetjes'. Het fietspad dat loopt van de Leidijk naar de Geldersche Gracht is doorgetrokken en in juni geopend. Eerder belandde men van het Kamper asfalt op de Oldebroekse graspollen. Hier zijn wij erg blij mee.

Dat de fysieke leefbaarheid hoog scoort, blijkt ook uit de onderwerpen die de leden bij de enquête zelf konden

aandragen: o.a. onderhoud dijken, glasvezel en instandhouding scholen.

Verder zijn er mooie dingen afgerond, zoals de uitbreiding van de begraafplaats en het opknappen van het terrein daaromheen, alsmede het speelterrein aan De Zande.

Uitdaging en droom

Uit de eerder genoemde enquête blijkt dat de leden van Streekbelangen Kamperveen het goed wonen ervaren in Kamperveen (gemiddeld cijfer 8,3), maar zij hebben nog wel duidelijk wensen op het gebied van veiligheid. Bij de bijdragen van de leden komt vooral het sociale aspect naar boven. Kamperveen is erg betrokken met elkaar en men hoopt dat de sociale cohesie zeker niet afneemt in de komende jaren. Als aandachtspunten worden o.a. genoemd: meer betrokkenheid van bewoners bij activiteiten, meer contact en samenhang tussen de drie kernen van Kamperveen (De Zande, Kamperveen en Zuideinde) en recreatiemogelijkheden. Bij fysieke leefbaarheid noemt men: veilige schone leefomgeving, onderhoud groenvoorziening, nieuwe bejaardenwoningen.

Het meer aanjagen van buurtinitiatieven is een onderwerp dat op de agenda moet komen. Het eventueel begeleiden/opzetten van een soort Oranjevereniging voor Kamperveen zou een voorbeeld kunnen zijn.

Leuk om te weten

Een bijzondere maar onopvallende plek in Kamperveen is begraafplaats De Dompe waarvan de geschiedenis teruggaat tot 1300. Toen ontstond er hier behoefte aan een eigen kerk en daarna een begraafplaats. Daarom kreeg men in 1330 begraafrechten. Het gebied werd echter geteisterd door stormvloeden en de kerk werd meerdere keren verwoest. En even zovele malen weer herbouwd totdat rond 1900 de kerk buiten dienst werd gesteld. Er zijn ongeveer zeventien duizend lichamen in de grafheuvel ter aarde gesteld. Op deze plek resteert nu alleen nog een zichtbare reconstructie van de (gedeeltelijke) omtrek van het kerkje. Ook zijn er nog twee grafzerken aanwezig. De Dompe is niet alleen een educatieve maar ook een idyllische stek, ook geliefd bij veel spelers van geochaching; een spel en vrije tijdsactiviteit waarbij gebruik wordt gemaakt van een gps-ontvanger of telefoon met deze functie om ergens ter wereld een zogenaamde cache te vinden.

Vereniging Streekbelangen Kamperveen heeft geen website, maar wel een Facebookpagina

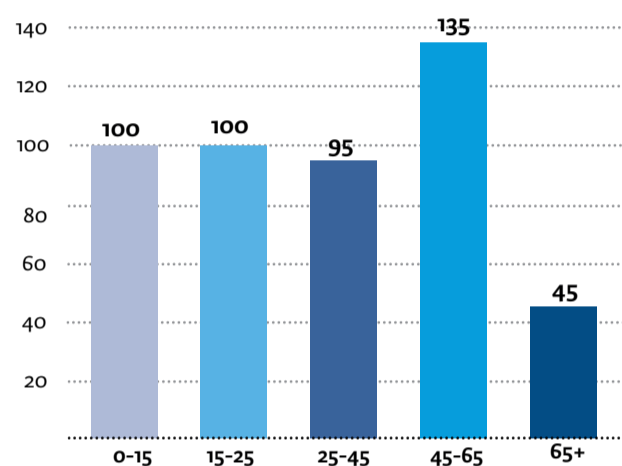
www.facebook.com/streekbelangenkamperveen/

Kampereiland

Kengetallen

Aantal inwoners:	480
	waarvan 260 man en 220 vrouw
Aantal huishoudens:	150
Aantal bedrijven:	115
Oppervlakte:	3.305 hectare
	waarvan 3.132 land en 173 water
Gemiddeld inkomen per inwoner:	€ 22.400,-
Dorpshuis:	Ons Erf

Inwoners naar leeftijd - Kampereiland



Bron www.allecijfers.nl

In 2018 is een beweging vanuit de inwoners van Kampereiland ontstaan, vanuit de wens om meer regie te nemen wat betreft de leefbaarheid en toekomst van het Kampereiland. Onder begeleiding van externe deskundigen hebben we toen de werkgroep WERK opgericht (Waardevol, Energiek, Rendabel Kampereiland). Vanuit WERK zijn uiteindelijk meerdere subgroepen gecreëerd, te weten Leefbaarheid, Identiteit en Landbouw en Gouvernance. Inmiddels zijn er ook contacten vanuit WERK met de gemeente gelegd om samen op te trekken om zo Kampereiland in de toekomst weer tot een vitale gemeenschap te maken. Graag geven we hierbij kort weer wat voor onderwerpen en speerpunten er spelen in de verschillende werkgroepen.



Leefbaarheid

De belangrijkste actie die deze werkgroep voorstelt, is onderzoeken of we iets kunnen doen met vrijkomende erven. We willen onderzoeken of we een plan kunnen maken om woningbouw op vrijkomende erven mogelijk te maken waarbij we mogelijk de dynamiek vergroten, de verpaupering tegengaan en mooi landschappelijk inpasbaar kunnen bouwen. We hebben dit project onderverdeeld in 3 deelonderwerpen;

- 1 Commitment krijgen voor woningbouw op het Kampereiland
- 2 Het uitwerken van een aantal casussen
- 3 Aanvullende aandachtspunten

Identiteit

Deze werkgroep zal in samenspraak o.a. met stakeholders binnen de gemeente Kampen en bewoners, gaan werken aan elementen op het gebied van landschappelijke, maatschappelijke, sociale en culturele kenmerken die van invloed zijn op onze identiteit. We noemen een vijftal zaken;

- Erfbeplanting
- Toerisme
- Cultuur
- Promotie
- Vernieuwing

Een mooi voorbeeld van hoe we Kampereiland promoten vond afgelopen december plaats; "Kampereiland in het licht". Op 15,16 en 17 december was er een prachtige lichtroute georganiseerd over het Kampereiland waarbij de mensen vanuit de auto konden genieten van vele karakteristieke gebouwen die prachtig verlicht waren. De belangstelling hiervoor was enorm; gedurende deze drie dagen mochten we zo'n 10.000 gasten verwelkomen!

Landbouw

Op het moment van schrijven is het onduidelijk wat voor impact de stikstof doelen gaan hebben voor de agrarische gemeenschap. De plannen rondom de reductie zijn afgelopen week gepresenteerd waarbij Kampereiland ook met terugdringing van stikstof te maken zal krijgen. Het zal duidelijk zijn dat er als gevolg daarvan grote zorgen zijn onder de melkveehouders.

Onze ultieme droom

Een leefbaar, aantrekkelijk en dynamisch Kampereiland waar jong en oud kan wonen, recreëren en werken.

Vereniging Streekbelangen Kampereiland heeft geen website. Over Kampereiland bestaat echter wel een website te weten www.hetkampereiland.nl



Gemeente Kampen

Postadres
Postbus 5009
8260 GA Kampen

Bezoekadres
Burgemeester Berghuisplein 1
8261 DD Kampen

14038
info@kampen.nl
www.kampen.nl
06-5700 8800

© Gemeente Kampen,
oktober 2022

Deze krant is een uitgave van de gemeente Kampen in samenwerking met de dorpsverenigingen van de 7 krachtige kernen. Niets uit deze uitgave mag worden overgenomen, opgeslagen en/of verspreid zonder toestemming van de gemeente Kampen. Heb je vragen of opmerkingen naar aanleiding van deze krant? Stuur dan een mail naar h.nieuwenhuis@kampen.nl.

Redactie / tekst

Vereniging Dorpsbelangen Grafhorst,
Vereniging Dorpsbelangen 's-Heerenbroek,
Vereniging Streekbelangen Kampereiland,
Vereniging Polderbelangen Mastenbroek,
Vereniging Dorpsbelangen Wilsum,
Vereniging Dorpsbelangen Zalk,
Vereniging Streekbelangen Kamperveen,
Gemeente Kampen

Eindredactie

Gemeente Kampen

Fotografie

Vereniging Dorpsbelangen Grafhorst,
Vereniging Dorpsbelangen 's-Heerenbroek,
Vereniging Streekbelangen Kampereiland,
Vereniging Polderbelangen Mastenbroek,
Vereniging Dorpsbelangen Wilsum,
Vereniging Dorpsbelangen Zalk,
Vereniging Streekbelangen Kamperveen

Ontwerp

Idem Dito, Kampen